
































































































Rango de Oportunidades para Visitantes en Áreas Protegidas ROVAP

PARA AMÉRICA LATINA Y EL CARIBE

		PRISTINO	PRIMITIVO	RUSTICO NATURAL	RURAL	URBANO	
ENTORNO BIOFÍSICO							
GRADO DE NATURALIDAD	1	Alteración de Vegetación, Terrestrial					
	2	Alteración de Vegetación, Ríos					
	3	Evidencia de Actividad Humana					
	4	Tipo de Acceso					
	5	Tamaño de Área					
ENTORNO SOCIAL							
6	Interacción Social	Tamaño de Grupos					
		Numero de Encuentros (Peter)					
8	Actividades	Turísticos					
		Locales					

			PRISTINO	PRIMITIVO	RUSTICO NATURAL	RURAL	URBANO
ENTORNO DE GESTIÓN							
10	Infraestructura	Senderos					
11		Caminos					
12		Señalización					
13		Edificaciones					
14		Fuentes de Agua					
15		Sanitarios					
16		Alojamiento					
17		Instalaciones					
18		Desechos Sólidos					
19	Puentes						

			PRISTINO	PRIMITIVO	RUSTICO NATURAL	RURAL	URBANO
ENTORNO DE GESTIÓN							
20	Presencia de Gestión	Patrullaje					
21		Interpretación					
22		Regulación / Control					
23		Concesiones					

PRISTINO	Hay la oportunidad de encontrar un alto grado de naturalidad e integridad ecológica, al igual que procesos ecológicos naturales y una composición de especies nativas y endémicas en un estado muy natural. Es un área con suficiente tamaño y alejamiento para sostener procesos naturales como predación, incendios, inundaciones, enfermedades etc. Hay muy poca evidencia de actividad humana o encuentros con otras personas. Hay un alto grado de protección de los recursos biofísicos y la visitación es altamente controlada y limitado a personal del área, algunos investigadores, y visitantes especiales, normalmente acompañados por personal del área. Acceso pudiera ser difícil y hay un alto nivel de desafío y riesgo para el visitante.
PRIMITIVO	Es posible experimentar un alto grado de naturalidad e integridad ecológica y procesos ecológicos naturales y una composición de especies nativas y endémicas muy natural. Hay muy poca evidencia de actividad humana y encuentros con otros visitantes o usuarios locales no son muy frecuentes. Acceso es normalmente a pie o con bestias y es por senderos sencillos. Hay mucho terreno en esta zona sin senderos o rutas marcadas. Hay oportunidad para experimentar autonomía, soledad y desafío. En esta zona, la visitación requiere equipo apropiado y destrezas de campo o un guía que conoce el área. Con la excepción de senderos y algunas señales y sitios de campar rústicos, hay poca infraestructura o servicios disponibles. Hay un alto grado de protección de los recursos y el uso de técnicas de "impacto mínimo" es obligatorio. El tamaño de los grupos es pequeño. El contacto con y control de visitantes sin embargo, ocurre principalmente fuera de la zona o por medio de un guía.
RUSTICO NATURAL	El entorno biofísico/cultural parece bastante natural pero es posible detectar evidencia de la actividades del hombre incluyendo aprovechamiento sostenible de recursos en algunas partes. El paisaje pudiera contener una mezcla de rasgos naturales y culturales. Hay acceso por medio de una combinación de caminos motorizados y senderos bien marcados. Aunque hay oportunidades para la privacidad, los encuentros y la interacción con otros usuarios, personal del área y gente local son mas frecuentes. Es mas común ver grupos mas grandes y tours comerciales. Es posible encontrar centros de visitantes, senderos autoguiados, áreas de campar y otra infraestructura en sitios designados. La infraestructura esta diseñada y adecuada para un uso mas intensivo. El control y las normas para visitantes son mas presente y visible junto con oportunidades para interacción y educación. Hay mas atención a la seguridad de visitantes y la protección de áreas sensibles cerca de los atractivos.
RURAL	El entorno es una mezcla de áreas naturales, pastorales y asentamientos rurales adentro, adyacente o entre el área protegida (i.e. zonas de amortiguamiento). Acceso es por medio de caminos y senderos rurales que conectan propiedades privadas y comunales. Hay la oportunidad ver la cultura, practicas y actividades de la gente local y aprovechar servicios ofrecido por ellos. El paisaje ofrece una oportunidad conocer las practicas agro-silvo-pastoriles de una región y experimentar comida, arquitectura y costumbres tradicionales o regionales. Hay la potencial para mas encuentros e interacción con la gente local y con otros visitantes. La infraestructura es frecuentemente sencillo y rústica. La calidad de experiencia pudiera depender en traducciones o destrezas lingüísticas por parte de los participantes.
URBANO	El entorno esta dominado una mezcla de usos residenciales, comerciales, turísticas e industriales junto con los sistema de transporte y servicios. Hay instalaciones para luz, agua, alcantarillados, drenaje y control de trafico. Entre estas edificaciones se puede encontrar espacios verdes y jardines y parques pequeños, museos, teatros y una variedad de oportunidades para diversión y turismo cultural/urbano. También se puede encontrar oficinas asociados con áreas protegidas y turismo que proveen información y exhibiciones. Hay centros de transporte, hoteles y otros negocios que ofrecen la gama de servicios turísticos. Encuentros con otros son constantes.



Las fotografías para esta publicación fueron tomadas por Jerry Bauer, Enrique Cordero, Sandra Coria, Ryan Finchum, Larry Lechner, Peter Newman, Jorge Paniagua, George Wallace y Jerry Wylie. Para mayor información contacté a George Wallace, Colorado State University [georgew@cnr.colostate.edu] ó Jerry Bauer, USDA Forest Service, International Institute of Tropical Forestry [jerrybauer1@iitf.org]

CIPAM
CIPAM
Consortium for International Protected Area Management

